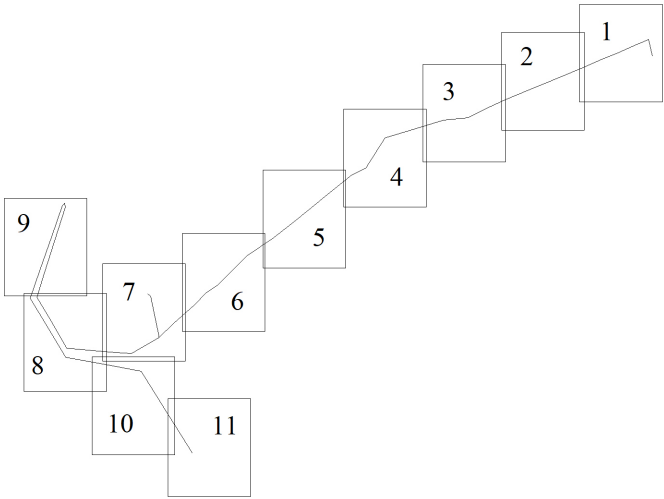




Схема расположения границ публичного сервитута



Схема расположения листов



Условные обозначения:

- граница ВЛ
- граница публичного сервитута
- граница кадастрового квартала
- граница земельного участка, учтенного в ГКН
- 59:32:1100001 кадастровый номер квартала
- :2336 номер земельного участка, учтенного в ГКН

М 1:5000

Схема расположения границ публичного сервитута



Условные обозначения:

- граница ВЛ
- граница публичного сервитута
- граница кадастрового квартала
- граница земельного участка, учтенного в ГКН
- 59:32:1100001 кадастровый номер квартала
- :2336 номер земельного участка, учтенного в ГКН

М 1:500

Схема расположения границ публичного сервитута



Условные обозначения:

- граница ВЛ
- граница публичного сервитута
- граница кадастрового квартала
- граница земельного участка, учтенного в ГКН
- 59:32:1100001 кадастровый номер квартала
- :2336 номер земельного участка, учтенного в ГКН

М 1:500

Схема расположения границ публичного сервитута




Условные обозначения:

- граница ВЛ
- граница публичного сервитута
- граница кадастрового квартала
- граница земельного участка, учтенного в ГКН
- 59:32:1100001 кадастровый номер квартала
- :2336 номер земельного участка, учтенного в ГКН

М 1:500

Схема расположения границ публичного сервитута




Условные обозначения:

- граница ВЛ
- граница публичного сервитута
- граница кадастрового квартала
- граница земельного участка, учтенного в ГКН
- 59:32:1100001 кадастровый номер квартала
- :2336 номер земельного участка, учтенного в ГКН

М 1:500

Схема расположения границ публичного сервитута



Условные обозначения:

М 1:500

- граница ВЛ
- граница публичного сервитута
- граница кадастрового квартала
- граница земельного участка, учтенного в ГКН
- 59:32:1100001 кадастровый номер квартала
- :2336 номер земельного участка, учтенного в ГКН

Схема расположения границ публичного сервитута



Условные обозначения:

- граница ВЛ
- граница публичного сервитута
- граница кадастрового квартала
- граница земельного участка, учтенного в ГКН
- 59:32:1100001 кадастровый номер квартала
- :2336 номер земельного участка, учтенного в ГКН

М 1:500

Схема расположения границ публичного сервитута

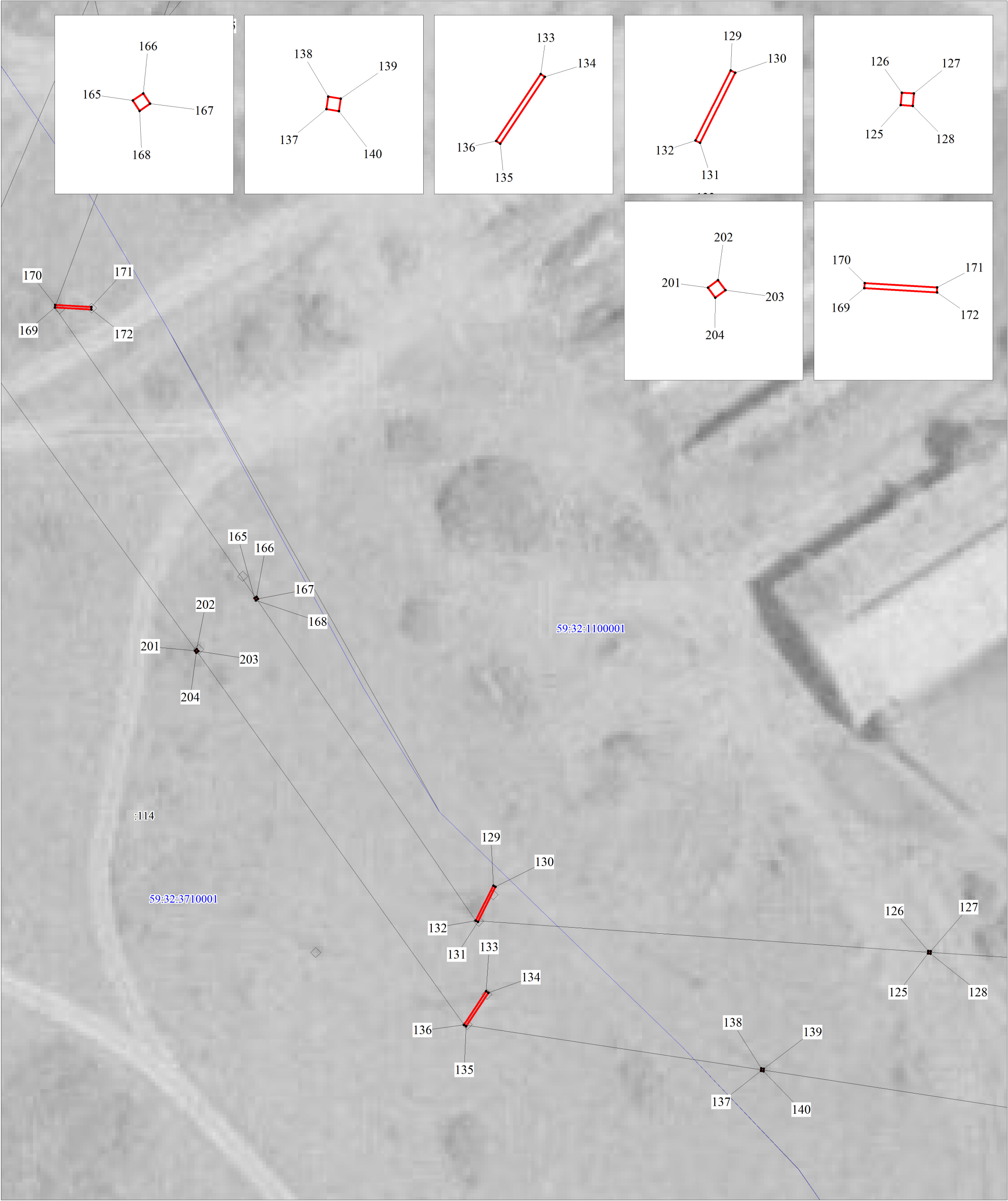


Условные обозначения:

- граница ВЛ
- граница публичного сервитута
- граница кадастрового квартала
- граница земельного участка, учтенного в ГКН
- 59:32:1100001 кадастровый номер квартала
- :2336 номер земельного участка, учтенного в ГКН

М 1:500

Схема расположения границ публичного сервитута



Условные обозначения:

- граница ВЛ
- граница публичного сервитута
- граница кадастрового квартала
- граница земельного участка, учтенного в ГКН
- 59:32:1100001 кадастровый номер квартала
- :2336 номер земельного участка, учтенного в ГКН

М 1:500

Схема расположения границ публичного сервитута



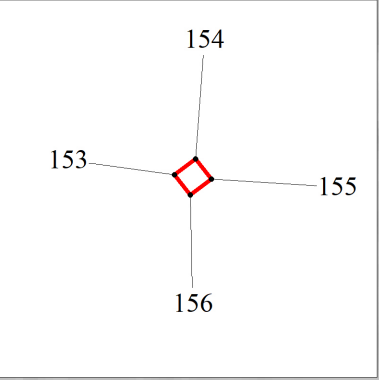
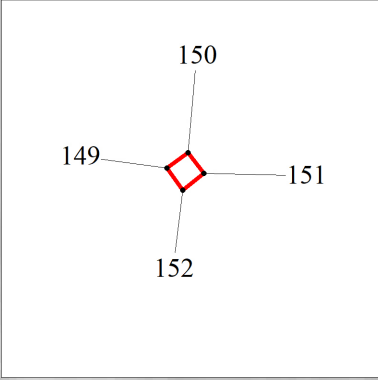
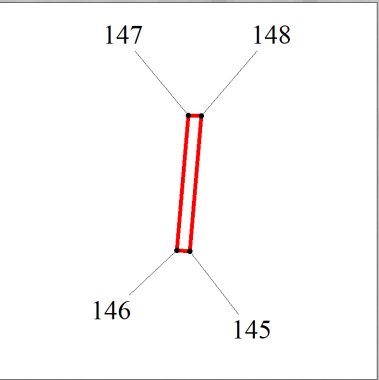
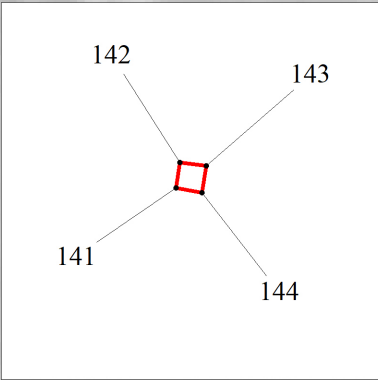
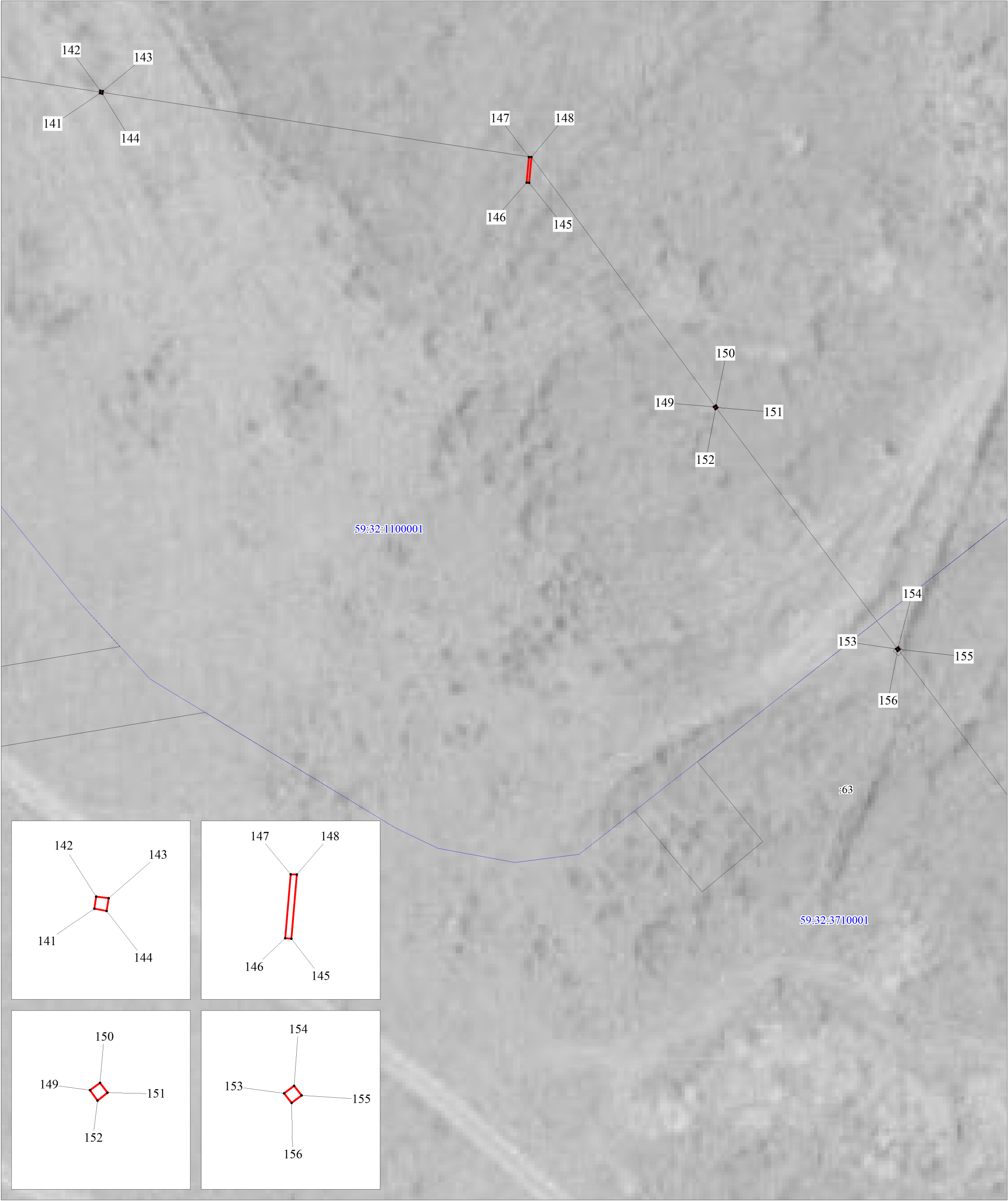
Условные обозначения:

- граница ВЛ
- граница публичного сервитута
- граница кадастрового квартала
- граница земельного участка, учтенного в ГКН
- 59:32:1100001 кадастровый номер квартала
- :2336 номер земельного участка, учтенного в ГКН

М 1:500



Схема расположения границ публичного сервитута



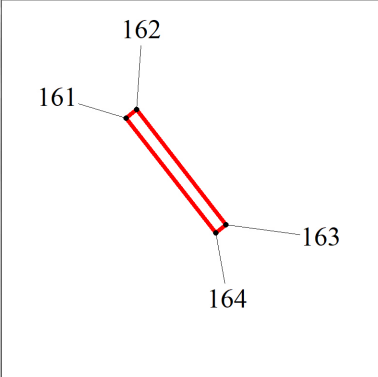
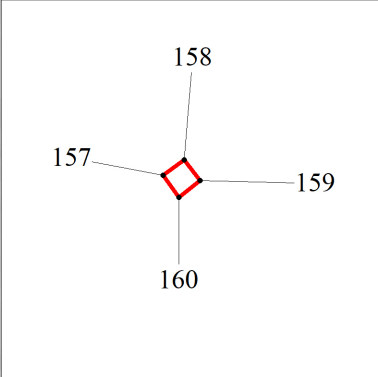
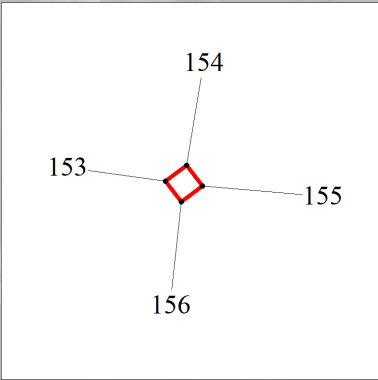
Условные обозначения:

- граница ВЛ
- граница публичного сервитута
- граница кадастрового квартала
- граница земельного участка, учтенного в ГКН
- 59:32:1100001 кадастровый номер квартала
- :2336 номер земельного участка, учтенного в ГКН

М 1:500



Схема расположения границ публичного сервитута



Условные обозначения:

- граница ВЛ
- граница публичного сервитута
- граница кадастрового квартала
- граница земельного участка, учтенного в ГКН
- 59:32:1100001 кадастровый номер квартала
- :2336 номер земельного участка, учтенного в ГКН

М 1:500

ОПИСАНИЕ МЕСТОПОЛОЖЕНИЯ ГРАНИЦ ПУБЛИЧНОГО СЕРВИТУТА ПО ОБЪЕКТУ ВЛ-10 КВ Ф. ЦУ-1 ПС ДАЧНАЯ (наименование объекта землеустройства)				
Сведения о местоположении границ объекта землеустройства				
1. Система координат <u>МСК-59, зона 2</u>				
2. Сведения о характерных точках границ объекта землеустройства				
Обозначение характерных точек границ	Координаты, м		Метод определения координат и средняя квадратическая погрешность положения характерной точки (M_t), м	Описание закрепления точки
	X	Y		
1	2	3	4	5
1	498823.72	2257972.53	Геодезический метод; $M_t=0,1$	-
2	498823.83	2257972.86	Геодезический метод; $M_t=0,1$	-
3	498821.14	2257973.75	Геодезический метод; $M_t=0,1$	-
4	498821.03	2257973.42	Геодезический метод; $M_t=0,1$	-
1	498823.72	2257972.53	Геодезический метод; $M_t=0,1$	-
5	498850.14	2257965.85	Геодезический метод; $M_t=0,1$	-
6	498850.06	2257966.19	Геодезический метод; $M_t=0,1$	-
7	498846.43	2257965.40	Геодезический метод; $M_t=0,1$	-
8	498846.51	2257965.06	Геодезический метод; $M_t=0,1$	-
5	498850.14	2257965.85	Геодезический метод; $M_t=0,1$	-
9	498839.53	2257934.63	Геодезический метод; $M_t=0,1$	-
10	498839.48	2257934.98	Геодезический метод; $M_t=0,1$	-
11	498834.54	2257934.26	Геодезический метод; $M_t=0,1$	-
12	498834.60	2257933.92	Геодезический метод; $M_t=0,1$	-
9	498839.53	2257934.63	Геодезический метод; $M_t=0,1$	-
13	498828.03	2257903.92	Геодезический метод; $M_t=0,1$	-
14	498828.36	2257903.79	Геодезический метод; $M_t=0,1$	-
15	498828.48	2257904.13	Геодезический метод; $M_t=0,1$	-
16	498828.15	2257904.25	Геодезический метод; $M_t=0,1$	-
13	498828.03	2257903.92	Геодезический метод; $M_t=0,1$	-
17	498816.38	2257871.04	Геодезический метод; $M_t=0,1$	-
18	498816.71	2257870.92	Геодезический метод; $M_t=0,1$	-

19	498816.83	2257871.25	Геодезический метод; Mt=0,1	-
20	498816.49	2257871.37	Геодезический метод; Mt=0,1	-
17	498816.38	2257871.04	Геодезический метод; Mt=0,1	-
21	498804.89	2257838.58	Геодезический метод; Mt=0,1	-
22	498805.21	2257838.46	Геодезический метод; Mt=0,1	-
23	498805.33	2257838.79	Геодезический метод; Mt=0,1	-
24	498805.00	2257838.90	Геодезический метод; Mt=0,1	-
21	498804.89	2257838.58	Геодезический метод; Mt=0,1	-
25	498794.59	2257808.51	Геодезический метод; Mt=0,1	-
26	498794.92	2257808.40	Геодезический метод; Mt=0,1	-
27	498795.03	2257808.73	Геодезический метод; Mt=0,1	-
28	498794.70	2257808.84	Геодезический метод; Mt=0,1	-
25	498794.59	2257808.51	Геодезический метод; Mt=0,1	-
29	498779.30	2257765.06	Геодезический метод; Mt=0,1	-
30	498779.63	2257764.94	Геодезический метод; Mt=0,1	-
31	498779.75	2257765.27	Геодезический метод; Mt=0,1	-
32	498779.42	2257765.40	Геодезический метод; Mt=0,1	-
29	498779.30	2257765.06	Геодезический метод; Mt=0,1	-
33	498763.05	2257718.70	Геодезический метод; Mt=0,1	-
34	498763.38	2257718.59	Геодезический метод; Mt=0,1	-
35	498763.49	2257718.92	Геодезический метод; Mt=0,1	-
36	498763.16	2257719.03	Геодезический метод; Mt=0,1	-
33	498763.05	2257718.70	Геодезический метод; Mt=0,1	-
37	498748.66	2257677.23	Геодезический метод; Mt=0,1	-
38	498748.99	2257677.11	Геодезический метод; Mt=0,1	-
39	498749.11	2257677.44	Геодезический метод; Mt=0,1	-
40	498748.78	2257677.56	Геодезический метод; Mt=0,1	-
37	498748.66	2257677.23	Геодезический метод; Mt=0,1	-
41	498733.62	2257637.60	Геодезический метод; Mt=0,1	-
42	498733.78	2257637.91	Геодезический метод; Mt=0,1	-

43	498729.79	2257640.00	Геодезический метод; Mt=0,1	-
44	498729.63	2257639.69	Геодезический метод; Mt=0,1	-
41	498733.62	2257637.60	Геодезический метод; Mt=0,1	-
45	498719.88	2257606.17	Геодезический метод; Mt=0,1	-
46	498720.21	2257606.08	Геодезический метод; Mt=0,1	-
47	498720.30	2257606.41	Геодезический метод; Mt=0,1	-
48	498719.97	2257606.50	Геодезический метод; Mt=0,1	-
45	498719.88	2257606.17	Геодезический метод; Mt=0,1	-
49	498715.70	2257557.91	Геодезический метод; Mt=0,1	-
50	498716.04	2257557.85	Геодезический метод; Mt=0,1	-
51	498716.10	2257558.19	Геодезический метод; Mt=0,1	-
52	498715.76	2257558.25	Геодезический метод; Mt=0,1	-
49	498715.70	2257557.91	Геодезический метод; Mt=0,1	-
53	498701.23	2257501.65	Геодезический метод; Mt=0,1	-
54	498701.57	2257501.57	Геодезический метод; Mt=0,1	-
55	498701.65	2257501.90	Геодезический метод; Mt=0,1	-
56	498701.32	2257501.99	Геодезический метод; Mt=0,1	-
53	498701.23	2257501.65	Геодезический метод; Mt=0,1	-
57	498686.26	2257441.35	Геодезический метод; Mt=0,1	-
58	498686.55	2257441.15	Геодезический метод; Mt=0,1	-
59	498686.74	2257441.44	Геодезический метод; Mt=0,1	-
60	498686.45	2257441.64	Геодезический метод; Mt=0,1	-
57	498686.26	2257441.35	Геодезический метод; Mt=0,1	-
61	498636.21	2257403.19	Геодезический метод; Mt=0,1	-
62	498636.49	2257402.98	Геодезический метод; Mt=0,1	-
63	498636.70	2257403.25	Геодезический метод; Mt=0,1	-
64	498636.42	2257403.46	Геодезический метод; Mt=0,1	-
61	498636.21	2257403.19	Геодезический метод; Mt=0,1	-
65	498625.34	2257374.76	Геодезический метод; Mt=0,1	-
66	498625.67	2257374.90	Геодезический метод; Mt=0,1	-

67	498624.36	2257378.04	Геодезический метод; Mt=0,1	-
68	498624.04	2257377.91	Геодезический метод; Mt=0,1	-
65	498625.34	2257374.76	Геодезический метод; Mt=0,1	-
69	498589.32	2257321.82	Геодезический метод; Mt=0,1	-
70	498589.60	2257321.63	Геодезический метод; Mt=0,1	-
71	498589.79	2257321.91	Геодезический метод; Mt=0,1	-
72	498589.51	2257322.10	Геодезический метод; Mt=0,1	-
69	498589.32	2257321.82	Геодезический метод; Mt=0,1	-
73	498566.70	2257288.85	Геодезический метод; Mt=0,1	-
74	498566.99	2257288.65	Геодезический метод; Mt=0,1	-
75	498567.19	2257288.94	Геодезический метод; Mt=0,1	-
76	498566.90	2257289.14	Геодезический метод; Mt=0,1	-
73	498566.70	2257288.85	Геодезический метод; Mt=0,1	-
77	498550.26	2257264.25	Геодезический метод; Mt=0,1	-
78	498550.54	2257264.06	Геодезический метод; Mt=0,1	-
79	498550.73	2257264.35	Геодезический метод; Mt=0,1	-
80	498550.45	2257264.54	Геодезический метод; Mt=0,1	-
77	498550.26	2257264.25	Геодезический метод; Mt=0,1	-
81	498520.14	2257219.00	Геодезический метод; Mt=0,1	-
82	498520.42	2257218.81	Геодезический метод; Mt=0,1	-
83	498520.62	2257219.09	Геодезический метод; Mt=0,1	-
84	498520.34	2257219.29	Геодезический метод; Mt=0,1	-
81	498520.14	2257219.00	Геодезический метод; Mt=0,1	-
85	498442.14	2257107.85	Геодезический метод; Mt=0,1	-
86	498442.41	2257107.63	Геодезический метод; Mt=0,1	-
87	498442.63	2257107.92	Геодезический метод; Mt=0,1	-
88	498442.34	2257108.13	Геодезический метод; Mt=0,1	-
85	498442.14	2257107.85	Геодезический метод; Mt=0,1	-
89	498428.64	2257084.70	Геодезический метод; Mt=0,1	-
90	498428.83	2257084.98	Геодезический метод; Mt=0,1	-

91	498426.26	2257086.74	Геодезический метод; Mt=0,1	-
92	498426.06	2257086.46	Геодезический метод; Mt=0,1	-
89	498428.64	2257084.70	Геодезический метод; Mt=0,1	-
93	498408.79	2257062.49	Геодезический метод; Mt=0,1	-
94	498409.08	2257062.29	Геодезический метод; Mt=0,1	-
95	498409.28	2257062.57	Геодезический метод; Mt=0,1	-
96	498408.99	2257062.77	Геодезический метод; Mt=0,1	-
93	498408.79	2257062.49	Геодезический метод; Mt=0,1	-
97	498378.22	2257021.22	Геодезический метод; Mt=0,1	-
98	498378.51	2257021.01	Геодезический метод; Mt=0,1	-
99	498378.72	2257021.29	Геодезический метод; Mt=0,1	-
100	498378.43	2257021.50	Геодезический метод; Mt=0,1	-
97	498378.22	2257021.22	Геодезический метод; Mt=0,1	-
101	498354.03	2256989.42	Геодезический метод; Mt=0,1	-
102	498354.36	2256989.32	Геодезический метод; Mt=0,1	-
103	498355.59	2256993.29	Геодезический метод; Mt=0,1	-
104	498355.26	2256993.40	Геодезический метод; Mt=0,1	-
101	498354.03	2256989.42	Геодезический метод; Mt=0,1	-
105	498359.93	2256989.33	Геодезический метод; Mt=0,1	-
106	498360.16	2256989.60	Геодезический метод; Mt=0,1	-
107	498358.05	2256991.60	Геодезический метод; Mt=0,1	-
108	498357.82	2256991.35	Геодезический метод; Mt=0,1	-
105	498359.93	2256989.33	Геодезический метод; Mt=0,1	-
109	498423.25	2256974.57	Геодезический метод; Mt=0,1	-
110	498423.39	2256974.90	Геодезический метод; Mt=0,1	-
111	498416.83	2256977.75	Геодезический метод; Mt=0,1	-
112	498416.69	2256977.42	Геодезический метод; Mt=0,1	-
109	498423.25	2256974.57	Геодезический метод; Mt=0,1	-
113	498427.07	2256969.08	Геодезический метод; Mt=0,1	-
114	498427.41	2256969.15	Геодезический метод; Mt=0,1	-

115	498427.33	2256969.50	Геодезический метод; Mt=0,1	-
116	498426.98	2256969.42	Геодезический метод; Mt=0,1	-
113	498427.07	2256969.08	Геодезический метод; Mt=0,1	-
117	498328.53	2256937.02	Геодезический метод; Mt=0,1	-
118	498328.86	2256936.94	Геодезический метод; Mt=0,1	-
119	498328.95	2256937.27	Геодезический метод; Mt=0,1	-
120	498328.60	2256937.35	Геодезический метод; Mt=0,1	-
117	498328.53	2256937.02	Геодезический метод; Mt=0,1	-
121	498329.95	2256904.92	Геодезический метод; Mt=0,1	-
122	498330.29	2256904.94	Геодезический метод; Mt=0,1	-
123	498330.28	2256905.29	Геодезический метод; Mt=0,1	-
124	498329.92	2256905.27	Геодезический метод; Mt=0,1	-
121	498329.95	2256904.92	Геодезический метод; Mt=0,1	-
125	498332.13	2256870.85	Геодезический метод; Mt=0,1	-
126	498332.47	2256870.88	Геодезический метод; Mt=0,1	-
127	498332.45	2256871.22	Геодезический метод; Mt=0,1	-
128	498332.10	2256871.19	Геодезический метод; Mt=0,1	-
125	498332.13	2256870.85	Геодезический метод; Mt=0,1	-
129	498341.59	2256810.17	Геодезический метод; Mt=0,1	-
130	498341.43	2256810.48	Геодезический метод; Mt=0,1	-
131	498336.53	2256808.02	Геодезический метод; Mt=0,1	-
132	498336.70	2256807.71	Геодезический метод; Mt=0,1	-
129	498341.59	2256810.17	Геодезический метод; Mt=0,1	-
133	498326.84	2256809.18	Геодезический метод; Mt=0,1	-
134	498326.64	2256809.48	Геодезический метод; Mt=0,1	-
135	498321.97	2256806.36	Геодезический метод; Mt=0,1	-
136	498322.16	2256806.07	Геодезический метод; Mt=0,1	-
133	498326.84	2256809.18	Геодезический метод; Mt=0,1	-
137	498315.72	2256847.53	Геодезический метод; Mt=0,1	-
138	498316.07	2256847.58	Геодезический метод; Mt=0,1	-

139	498316.01	2256847.93	Геодезический метод; Mt=0,1	-
140	498315.66	2256847.88	Геодезический метод; Mt=0,1	-
137	498315.72	2256847.53	Геодезический метод; Mt=0,1	-
141	498308.34	2256895.60	Геодезический метод; Mt=0,1	-
142	498308.68	2256895.65	Геодезический метод; Mt=0,1	-
143	498308.63	2256896.00	Геодезический метод; Mt=0,1	-
144	498308.28	2256895.94	Геодезический метод; Mt=0,1	-
141	498308.34	2256895.60	Геодезический метод; Mt=0,1	-
145	498295.82	2256955.52	Геодезический метод; Mt=0,1	-
146	498295.84	2256955.17	Геодезический метод; Mt=0,1	-
147	498299.42	2256955.48	Геодезический метод; Mt=0,1	-
148	498299.40	2256955.83	Геодезический метод; Mt=0,1	-
145	498295.82	2256955.52	Геодезический метод; Mt=0,1	-
149	498264.52	2256981.31	Геодезический метод; Mt=0,1	-
150	498264.72	2256981.59	Геодезический метод; Mt=0,1	-
151	498264.45	2256981.80	Геодезический метод; Mt=0,1	-
152	498264.23	2256981.52	Геодезический метод; Mt=0,1	-
149	498264.52	2256981.31	Геодезический метод; Mt=0,1	-
153	498230.72	2257006.75	Геодезический метод; Mt=0,1	-
154	498230.93	2257007.03	Геодезический метод; Mt=0,1	-
155	498230.66	2257007.24	Геодезический метод; Mt=0,1	-
156	498230.45	2257006.96	Геодезический метод; Mt=0,1	-
153	498230.72	2257006.75	Геодезический метод; Mt=0,1	-
157	498198.15	2257031.20	Геодезический метод; Mt=0,1	-
158	498198.35	2257031.48	Геодезический метод; Mt=0,1	-
159	498198.08	2257031.69	Геодезический метод; Mt=0,1	-
160	498197.86	2257031.41	Геодезический метод; Mt=0,1	-
157	498198.15	2257031.20	Геодезический метод; Mt=0,1	-
161	498163.86	2257056.66	Геодезический метод; Mt=0,1	-
162	498164.09	2257056.94	Геодезический метод; Mt=0,1	-

163	498161.04	2257059.31	Геодезический метод; Mt=0,1	-
164	498160.82	2257059.04	Геодезический метод; Mt=0,1	-
161	498163.86	2257056.66	Геодезический метод; Mt=0,1	-
165	498381.73	2256776.83	Геодезический метод; Mt=0,1	-
166	498381.93	2256777.12	Геодезический метод; Mt=0,1	-
167	498381.64	2256777.31	Геодезический метод; Mt=0,1	-
168	498381.44	2256777.02	Геодезический метод; Mt=0,1	-
165	498381.73	2256776.83	Геодезический метод; Mt=0,1	-
169	498422.35	2256748.98	Геодезический метод; Mt=0,1	-
170	498422.70	2256749.00	Геодезический метод; Mt=0,1	-
171	498422.40	2256754.06	Геодезический метод; Mt=0,1	-
172	498422.05	2256754.05	Геодезический метод; Mt=0,1	-
169	498422.35	2256748.98	Геодезический метод; Mt=0,1	-
173	498460.8	2256763.15	Геодезический метод; Mt=0,1	-
174	498461.13	2256763.27	Геодезический метод; Mt=0,1	-
175	498461.01	2256763.60	Геодезический метод; Mt=0,1	-
176	498460.68	2256763.48	Геодезический метод; Mt=0,1	-
173	498460.8	2256763.15	Геодезический метод; Mt=0,1	-
177	498516.52	2256783.94	Геодезический метод; Mt=0,1	-
178	498516.85	2256784.06	Геодезический метод; Mt=0,1	-
179	498516.73	2256784.40	Геодезический метод; Mt=0,1	-
180	498516.4	2256784.27	Геодезический метод; Mt=0,1	-
177	498516.52	2256783.94	Геодезический метод; Mt=0,1	-
181	498565.98	2256801.90	Геодезический метод; Mt=0,1	-
182	498566.14	2256801.59	Геодезический метод; Mt=0,1	-
183	498571.60	2256804.37	Геодезический метод; Mt=0,1	-
184	498571.45	2256804.68	Геодезический метод; Mt=0,1	-
181	498565.98	2256801.90	Геодезический метод; Mt=0,1	-
185	498569.65	2256797.73	Геодезический метод; Mt=0,1	-
186	498569.76	2256797.42	Геодезический метод; Mt=0,1	-

187	498574.43	2256799.13	Геодезический метод; Mt=0,1	-
188	498574.31	2256799.46	Геодезический метод; Mt=0,1	-
185	498569.65	2256797.73	Геодезический метод; Mt=0,1	-
189	498522.83	2256778.08	Геодезический метод; Mt=0,1	-
190	498522.97	2256777.75	Геодезический метод; Mt=0,1	-
191	498523.29	2256777.89	Геодезический метод; Mt=0,1	-
192	498523.16	2256778.21	Геодезический метод; Mt=0,1	-
189	498522.83	2256778.08	Геодезический метод; Mt=0,1	-
193	498466.35	2256754.00	Геодезический метод; Mt=0,1	-
194	498466.67	2256754.13	Геодезический метод; Mt=0,1	-
195	498466.54	2256754.45	Геодезический метод; Mt=0,1	-
196	498466.22	2256754.32	Геодезический метод; Mt=0,1	-
193	498466.35	2256754.00	Геодезический метод; Mt=0,1	-
197	498420.45	2256734.91	Геодезический метод; Mt=0,1	-
198	498420.80	2256734.85	Геодезический метод; Mt=0,1	-
199	498421.55	2256739.56	Геодезический метод; Mt=0,1	-
200	498421.20	2256739.62	Геодезический метод; Mt=0,1	-
197	498420.45	2256734.91	Геодезический метод; Mt=0,1	-
201	498374.41	2256768.49	Геодезический метод; Mt=0,1	-
202	498374.62	2256768.77	Геодезический метод; Mt=0,1	-
203	498374.34	2256768.98	Геодезический метод; Mt=0,1	-
204	498374.13	2256768.69	Геодезический метод; Mt=0,1	-
201	498374.41	2256768.49	Геодезический метод; Mt=0,1	-